

# 会社概要書

技術は未来を拓く

 株式会社新成測量設計



# 会社概要

Company Overview

2026.3 現在

## 会社情報



- 会社名／株式会社 新成測量設計
- 代表者／代表取締役 弘中 武之
- 資本金／600万円
- 事業登録／測量業：第(8)-18998号  
建設コンサルタント：  
建08第10338号（森林土木部門）
- 設立／平成元年9月12日 設立  
平成27年11月2日 株式会社に商号変更
- 常勤役員数／3名
- 主要取引銀行／山口銀行、西京銀行、西中国信用金庫
- 主要加入団体／一般社団法人 山口県測量設計業協会  
公益社団法人 日本測量協会  
一般社団法人 日本国土調査測量協会

## 従業員



- 測量部 … 5名
- 設計部 … 5名
- 総務部 … 3名
- 営業部 … 1名

計14名



## 沿革

- 1989(平成元)年 9月  
有限会社新成測量設計 設立  
本社・山口営業所開設
- 1997(平成9)年 9月  
新社屋完成・本社移転
- 2015(平成27)年 10月  
本社増設工事完成
- 2015(平成27)年 11月  
株式会社新成測量設計に商号変更
- 2017(平成29)年 12月  
長門営業所開設

## 所在地



- 【本社】 〒752-0927  
山口県下関市長府扇町12番22号  
TEL(083)248-4640  
FAX(083)248-4641
- 【山口営業所】 〒753-0851  
山口県山口市大字黒川1779-1  
TEL(083)925-3900  
FAX(083)922-9858
- 【長門営業所】 〒759-4502  
山口県長門市油谷久富1161番地  
TEL(0837)33-1955  
FAX(0837)33-1966

## インフォメーション



- URL :<https://www.sinseiss.co.jp>
- E-mail :[info@sinseiss.co.jp](mailto:info@sinseiss.co.jp)





# 業務内容

Business content

## 測量



- ・基準点測量(基準点測量、水準点測量)
- ・地形測量(平板測量)
- ・応用測量(路線測量、河川測量、用地測量)
- ・3次元点群測量  
(地上レーザースキャナーを使用した点群測量)
- ・地籍調査測量
- ・工事測量(出来高測量、位置出し測量)

## 各種申請



- ・開発申請業務
- ・加工・占用申請業務
- ・用途廃止申請業務

## 土木設計



- ・道路設計
- ・河川設計
- ・砂防設計
- ・上下水道設計
- ・治山設計
- ・森林土木設計
- ・農業土木設計
- ・構造物設計
- ・宅地造成設計

## 調査

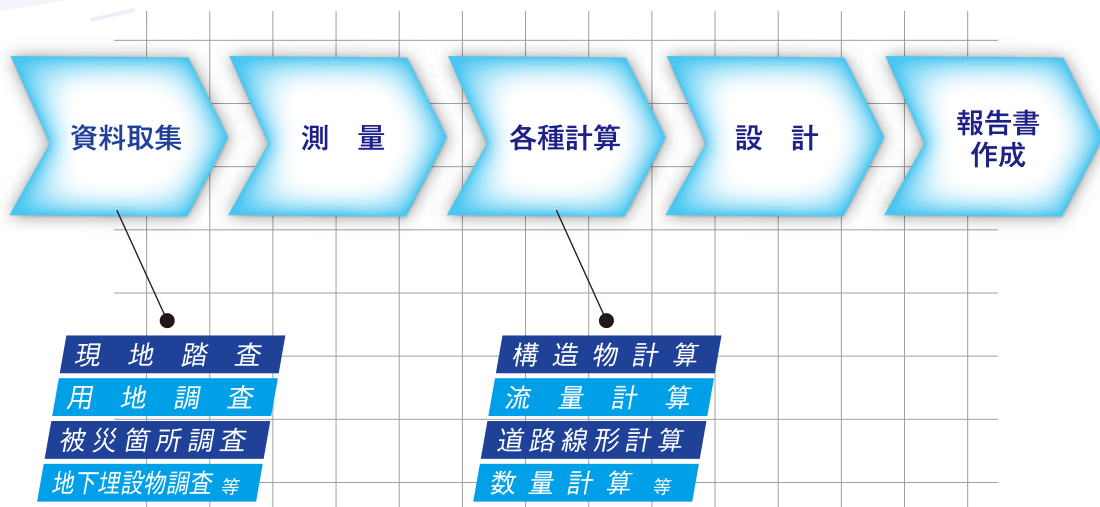


- ・地質調査、解析
- ・地籍調査



# 主な業務の流れ

Main work flow





## 技術資格者数

Number of people with technical qualifications

技術士(総合技術監理部門 建設) ……………	1名	RCCM(道路部門) ……………	2名
技術士(建設部門 施工計画、施工設備及び積算) ……………	1名	RCCM(土質及び基礎部門) ……………	1名
技術士(建設部門 トンネル) ……………	1名	RCCM(鋼構造及びコンクリート部門) ……………	1名
技術士(森林部門 森林土木) ……………	1名	社会基盤メンテナンスエキスパート山口 ……	2名
技術士補(上下水道部門) ……………	1名	補償業務管理士(土地調査部門) ……………	3名
技術士補(建設部門) ……………	1名	測量士 ……………	6名
1級土木施工管理技士 ……………	6名	測量士補 ……………	6名
2級土木施工管理技士 ……………	1名	地籍主任調査員 ……………	3名
1級造園施工管理技士 ……………	1名	地籍調査管理技術者 ……………	2名
下水道第2種技術検定 ……………	3名	地籍工程管理士 ……………	1名
コンクリート技士 ……………	1名	DJI CAMP SPECIALIST ……………	4名
RCCM(河川、砂防及び海岸・海洋部門) ……	2名	建設業経理事務士3級 ……………	1名
RCCM(地質部門) ……………	1名		

## 保有機器

Owned equipment

### 測量機器

2級トータルステーション ニコン・トリンプル…	5台
1級GNSS測量機 ニコン・トリンプル ……	2台
2級GNSS測量機 ニコン・トリンプル ……	2台
GUIDER-SSE ニコン・トリンプル ……	2台
電子レベル(2級) ソキア ……………	1台
自動レベル(3級) ソキア ……………	2台
UAV PHANTOM4 PRO V2.0 DJI ……………	1台
UAV Mavic3 Pro DJI ……………	1台
ハンディSLAM 3Dレーザースキャナー RS10 CHCNAV…	1台



トータルステーション



GUIDER



電子レベル



ハンディSLAM

### ソフトウェア

TOWISE ニコン・トリンプル ……………	8台
AutoCAD オートデスク ……………	2台
土木建設ソフト 総合システム ……………	1台
WingEarth アイサンテクノロジー ……………	1台
ANIST アイサンテクノロジー ……………	1台



UAV PHANTOM4 Pro



UAV DJI Mavic 3 Pro



点群データ



TOWISE画面

# 業務経歴(測量業務)

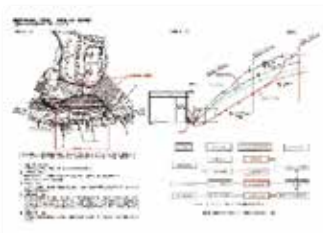
Work history(Surveying work)

発注者	業務名	業務期間
下関市役所	令和4年度西沢河原線ほか4線災害復旧工事に伴う測量設計業務	令和4年10月～ 令和4年12月
山口県土地改良事業団体連合会	農業水路等長寿命化・防災減災事業相対ため池実施計画策定業務(測量)	令和4年12月～ 令和5年2月
山口県下関土木建築事務所	令和4年度西田川単独河川改修(臨債)工事に伴う測量業務委託第1工区	令和5年2月～ 令和5年3月
山口県下関土木建築事務所	令和4年度木屋川ダム木屋川治水ダム建設事業用地測量業務委託第19工区	令和5年2月～ 令和6年3月
山口県下関土木建築事務所	令和4年度木屋川ダム木屋川治水ダム建設事業用地測量業務委託第22工区	令和5年3月～ 令和6年3月
下関市役所	令和5年度乃木浜総合公園測量設計業務	令和5年6月～ 令和6年2月
山口県下関土木建築事務所	令和5年度一般国道435号線(飛松橋)橋梁(長寿命化メンテ更新)工事に伴う測量設計業務委託	令和5年6月～ 令和6年6月
山口県下関土木建築事務所	令和5年度川棚川外災害復旧工事に伴う測量設計業務委託第2工区	令和5年7月～ 令和5年12月
下関市役所	令和5年度乃木浜総合公園測量設計業務	令和5年6月～ 令和6年2月
山口県下関土木建築事務所	令和4年度一般国道191号単独交通安全一種(通常)工事に伴う測量業務委託第2工区	令和5年9月～ 令和6年3月
下関市役所	令和5年度単独災害復旧工事に伴う資料作成業務(本庁管内)	令和5年11月～ 令和6年3月
大和ハウス工業(株)	山の田南町E街区確定測量	令和5年11月～ 令和6年2月
下関市役所	令和5年度下関リサイクルプラザ法面復旧工事に伴う詳細設計業務	令和6年1月～ 令和6年3月
下関市役所	令和6年度上田中町(一)(16)災害関連地域防災がけ崩れ対策工事に伴う測量業務	令和6年8月～ 令和6年10月



# 業務経歴(建設コンサルタント業務)

construction (consultant)



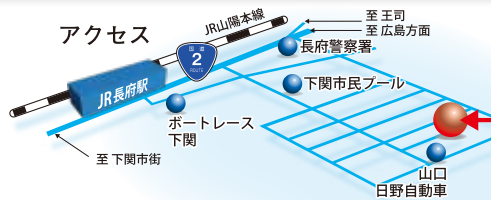
発注者	業務名	業務期間
山口地方検察庁	山口地方検察庁下関支部外構等改修設計業務	令和4年7月～ 令和4年12月
下関市役所	令和4年度 普通河川前場川(1)ほか災害復旧工事に伴う測量設計業務	令和4年9月～ 令和4年11月
下関市役所	令和4年度 日和山公園周辺地区市街地整備事業に伴う道路詳細設計業務	令和4年9月～ 令和5年3月
下関市役所	彦島南公園法面崩落防止対策工事に伴う測量設計業務	令和4年10月～ 令和5年3月
下関市役所	令和4年度西沢河原線ほか4線災害復旧工事に伴う測量設計業務	令和4年10月～ 令和4年12月
下関市役所	令和4年度日和山公園周辺地区市街地整備事業に伴う土地利用計画作成業務	令和4年10月～ 令和5年3月
下関市役所	令和4年度 2級市道延行・山田線ほか5件災害復旧工事に伴う測量設計業務	令和4年11月～ 令和5年1月
下関市役所	令和5年度乃木浜総合公園測量設計業務	令和5年6月～ 令和6年2月
山口県下関土木建築事務所	令和5年度一般国道435号線(飛松橋)橋梁(長寿命化メンテ更新)工事に伴う測量設計業務委託	令和5年6月～ 令和6年6月
山口県下関土木建築事務所	令和5年度 川棚川外災害復旧工事に伴う測量設計業務委託 第2工区	令和5年7月～ 令和5年12月
下関市役所	令和5年度災害復旧工事に伴う後査定資料作成業務(豊北町地区)	令和5年10月～ 令和6年2月
下関市役所	令和5年度単独災害復旧工事に伴う資料作成業務(本庁管内)	令和5年11月～ 令和6年3月
下関市役所	令和5年度 彦島緑町1号線道路改良工事に伴う実施設計業務	令和5年11月～ 令和6年3月
下関市役所	令和5年度 下関リサイクルプラザ法面復旧工事に伴う詳細設計業務	令和6年1月～ 令和6年3月

# 業務経歴(宅地造成・開発業務)

Work history(Housing site construction and development work)

発注者	業務名	業務期間
安岡町7丁目土地 区画整理組合	安岡町7丁目土地区画整理事業	令和1年5月～ 令和4年3月
(株)フジタ	昭和病院移転新築工事開発申請 業務	平成31年4月～ 令和1年10月
積水ハウス(株)	みなと運送(株)造成工事に伴う開発 申請業務	令和3年4月～ 令和3年8月
(株)上原不動産	形山開発申請業務	令和1年6月～ 令和3年12月
(株)安成工務店	有富開発申請業務	令和3年4月～ 令和3年10月
きど整形外科	きど整形外科新築造成工事に伴う 開発申請業務	令和3年4月～ 令和3年10月
(株)安成工務店	綾羅木開発申請業務(2工区)	令和3年11月～ 令和4年3月
(株)上原不動産	形山開発申請業務(2,3工区)	令和3年11月～ 令和4年3月
住吉工業(株)	有富(5工区)開発申請業務	令和4年4月～ 令和4年8月
(株)レジデンス	形山みどり町(3,4工区)開発申請 業務	令和4年4月～ 令和4年10月
古田建設(株)	丸ーステンレス鋼管(株)独身寮開発 申請業務	令和4年5月～ 令和4年10月
大和ハウス工業(株)	山の田南町(D,E街区)開発申請業 務	令和4年7月～ 令和4年12月
(株)上原不動産	形山開発申請業務(4工区)	令和5年12月～ 令和6年8月
(株)高山建工	楠乃1丁目駐車場造成工事に伴う 測量設計	令和5年6月～ 令和6年10月





株式会社 **新成測量設計**

〒752-0927 山口県下関市長府扇町12番22号  
TEL(083)248-4640 FAX(083)248-4641  
E-mail/ sinsei-s@luck.ocn.ne.jp

営業時間/8:15~17:15  
休 日/土、日、祝日 ほか  
(当社カレンダー規定による)



ホームページ/ <http://www.sinseiss.co.jp/>